

Le Pays Graylois



 Guide
découverte

Places to discover / Reiseführer

EDITO

Le guide que nous vous proposons est à l'image du Pays Graylois : une invitation à la découverte.

S'il met certains lieux en avant, ce n'est que pour inciter le visiteur à se risquer au hasard des routes, à l'aventure des sentiers et à l'imprévu des rencontres.

Des coteaux de Champlitte à la Vallée de l'Ognon, des Monts-de-Gy à la plaine de Saône et au Val de Gray, laissez-vous guider et découvrez toute la richesse et la diversité des prestations proposées.

Fruit d'une complicité intercommunale, ce guide facilitera votre séjour sur notre territoire.



Jean-Pierre MAUPIN
Président du
Pays Graylois

SOMMAIRE

Carte du Pays Graylois	p 3
Patrimoine	p 4 – 13
Côté nature	p 14–18
Sports et loisirs	p 19–22
Terroir et savoir-faire	p 23–29
Fêtes et manifestations	p 30–33
Informations pratiques	p 34
Contacts	p 35

Logos mentionnés tout au long du guide



Bienvenue
à la ferme



Activité
familiale



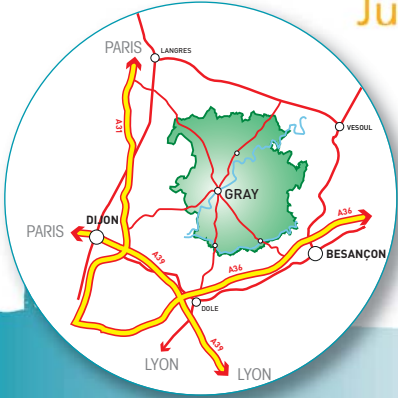
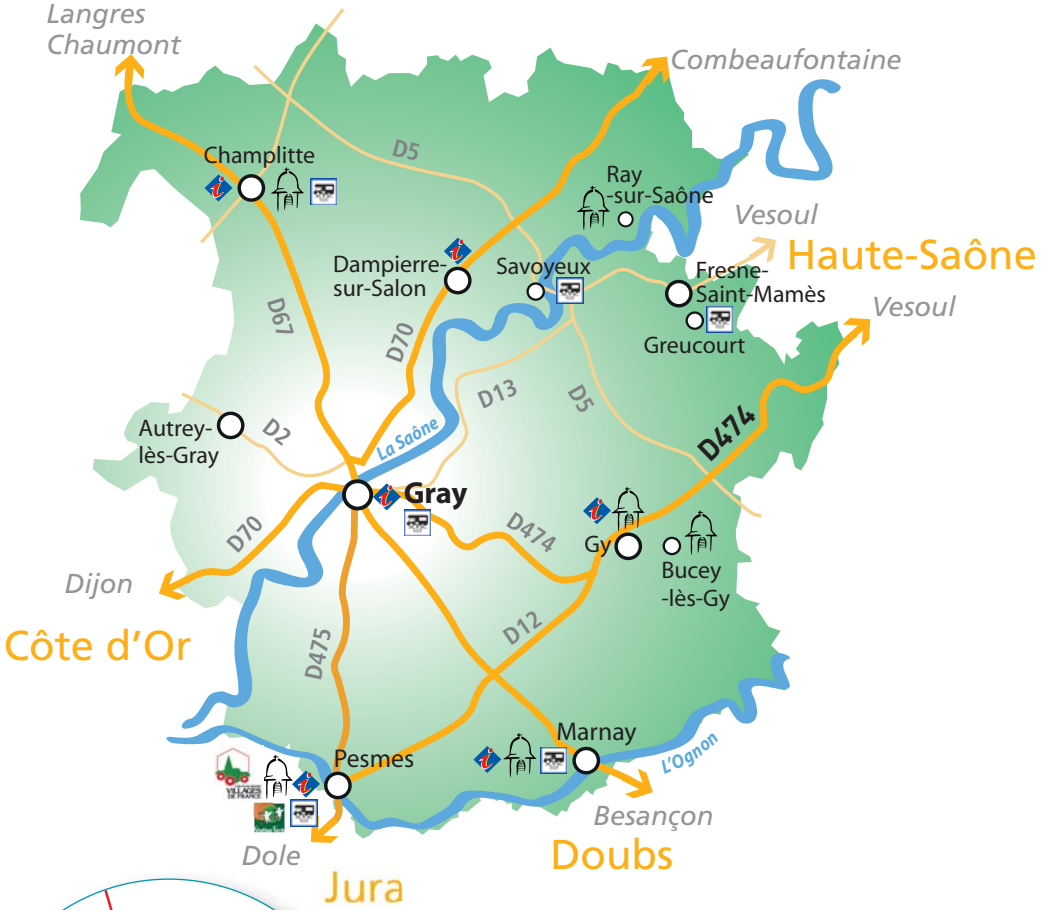
Accueil
de groupes








Jardin
remarquable



Haute-Marne



-  Offices de tourisme
-  Petites Cités Comtoises de Caractère
-  Plus Beaux Villages de France
-  Stations Vertes de Vacances
-  Aires de camping-cars